




junge Jalte

Samstagswandern 2010


Samstag, 3. Juli 2010

**Drei-Täler-Weg III:
Pforzheim ⇌ Neuenbürg**

Abfahrt: 9:19 Uhr Hauptbahnhof KA, RE / 9:23 Uhr Durlach Bhf
Treffpunkt: 9:00 Uhr Halle*
Wanderung: Pforzheim – Kupferhammer (270m) – Dillweißenstein –
Büchenbronn (470) – Büchenbronner Höhe (AT / 607m) – Grösseltal
(360m) – Sägkopf-Angelstein (510m) – Neuenbürg (330m)
Wanderzeit: etwa 4,5 Stunden zuzüglich Pausen, ca. 16 km, 
Führung: An- und Abstiege siehe Höhenmeter
Margit Kosmahly


Samstag, 7. August 2010

**Murgtal
Gernsbacher Runde Teil I (von IV)**

Abfahrt: 9:13 Uhr Vorplatz Hauptbahnhof KA, S 41 / 9:06 Uhr Marktplatz
Treffpunkt: 8:55 Uhr Halle*
Wanderung: Hörden (161m) – Wanderportal Gernsbacher Runde – Laufbachtal –
Loffenau (319m) – Illertkapelle (398m) – Steintal – Ahornwiese
(692m) – Lautenfelsen (597m) – Heilwiese – Rehackerbrunnenhütte
– Obertsrot (189m)
Wanderzeit: etwa 4 Stunden zuzüglich Pausen, ca. 16 km 
Führung: An- und Abstiege siehe Höhenmeter
Margit Kosmahly

Samstag, 4. September 2010

**Murgtal
Gernsbacher Runde Teil II (von IV)**

Abfahrt: 9:13 Uhr Vorplatz Hauptbahnhof KA, S 41 / 9:06 Uhr Marktplatz
Treffpunkt: 8:55 Uhr Halle*
Wanderung: Gernsbach (172m) – Lautenbach(335m) – Heilwiese – Elsbethhütte
(572m) – Rockert (633m) – Fatimakapelle – Reichental (414m) 
Kunstweg – Hilpertsau (193m)
Wanderzeit: etwa 4,5 Stunden zuzüglich Pausen, ca. 16 km
Führung: Margit Kosmahly

Allgemeines:

- Immer am ersten Samstag im Monat (Ausnahmen werden hervorgehoben)
- * Treffpunkt in Bahnhofshalle Hbf (DB Service-Point) frühzeitig, um ggf. Fahrkarten-Partner zu finden, bei Zustieg in Durlach Fahrtenwunsch telefonisch klären
- Einstieg in den ersten Wagen!
-  = mit Einkehr, immer am Schluss der Wanderung
- Rucksackvesper und Getränk für unterwegs mitnehmen
- Wandertempo bzw. -dauer wird der Leistungsfähigkeit der Gruppe angepasst
- Festes Schuhwerk, Regenschutz
- Für Rückfragen: Telefon Margit Kosmahly: 0721 - 408021